

Схемы возможного расположения флагов

Схемы возможного расположения флагов (статусность показана цифрами: 1 - высший статус, 2 - следующий за ним и т.д.):

Схема 1. Два флага:




Схема 2. Три флага:

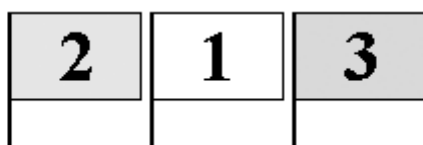


Схема 3. Четное число флагов:

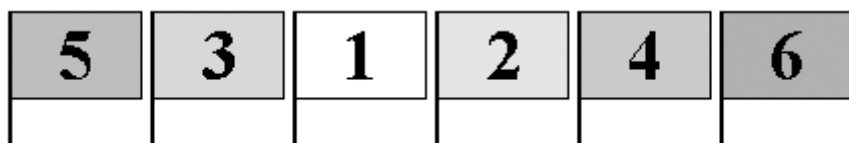
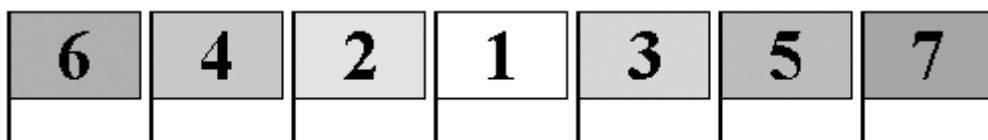


Схема 4. Нечетное число флагов:



Если при большом числе вывешенных флагов в композиции имеется несколько равнозначных флагов (например, несколько государственных флагов или флагов субъектов Российской Федерации), то наиболее почетное место (место с наименьшим номером на приведенных схемах) занимает флаг страны (субъекта Российской Федерации), на территории которой (которого) производится вывешивание данных флагов, а прочие равнозначные флаги занимают места с ближайшими номерами.

Например, если композицию флагов, представленную на схеме 3, составляют флаги России, Великобритании, Петербурга (субъект Федерации), Вологды и двух предприятий (предприятие А, предприятие Б), а сами флаги вывешены в Санкт-Петербурге на территории предприятия А, то порядок флагов будет:

- 1 - флаг России,
- 2 - флаг Великобритании,
- 3 - флаг Петербурга,
- 4 - флаг Вологды,
- 5 - флаг предприятия А,
- 6 - флаг предприятия Б.